Signature Not Verified
Digitally signed by VARVARA ZACHARAKI
Date: 2021.09.20 18:30:41 EEST
Reason: Signed PDF (embedded)
Location: Athens, Ethniko Typografio

ΕΦΗΜΕΡΙΔΑ
ΤΗΣ ΚΥΒΕΡΝΗΣΕΩΣ
ΤΗΣ ΕΛΛΗΝΙΚΗΣ ΔΗΜΟΚΡΑΤΙΑΣ

17 Σεπτεμβρίου 2021 | ΤΕΥΧΟΣ ΤΕΤΑΡΤΟ | Αρ. Φύλλου **610**

ΔΙΑΤΑΓΜΑΤΑ

Χαρακτηρισμός της χερσαίας και υδάτινης περιοχής του Όρους Ολύμπου ως Εθνικού Πάρκου, οριοθέτηση και καθορισμός ζωνών προστασίας αυτού, χρήσεων γης, όρων και επιτρεπομένων δραστηριοτήτων.

Η ΠΡΟΕΔΡΟΣ ΤΗΣ ΕΛΛΗΝΙΚΗΣ ΔΗΜΟΚΡΑΤΙΑΣ

Έχοντας υπόψη:

1. Τις διατάξεις του άρθρου 18, των παρ. 3.1, 7 και 8 του άρθρου 19 και του εδ. α' της παρ. 1 και των παρ. 7 και 8 του άρθρου 21 του ν. 1650/1986 «Για την προστασία του περιβάλλοντος» (Α' 160), όπως αντικαταστάθηκαν αντίστοιχα με τα άρθρα 4, 5 και 6 του ν. 3937/2011 (Α' 60) και ισχύουν και εφαρμόζονται εν προκειμένω δυνάμει του τελευταίου εδαφίου της παρ. 3 του άρθρου 47 του ν. 4685/2020 (Α' 92).

2. Τις διατάξεις των άρθρων 1, 2, 4 και 6 του ν. 4519/2018 «Φορείς Διαχείρισης Προστατευόμενων Περιοχών και άλλες διατάξεις» (Α' 25) και των άρθρων 26, 27, 34 και 43 του ν. 4685/2020.

3. Τις διατάξεις του άρθρου 90 του Κώδικα Νομοθεσίας για την Κυβέρνηση και τα κυβερνητικά όργανα (άρθρο πρώτο του π.δ. 63/2005, Α' 98), όπως διατηρήθηκε σε ισχύ με την παρ. 22 του άρθρου 119 του ν. 4622/2019 (Α' 133).

4. Την υπ' αρ. 35/20-1-2021 κοινή απόφαση του Πρωθυπουργού και του Υπουργού Περιβάλλοντος και Ενέργειας «Ανάθεση αρμοδιοτήτων στον Υφυπουργό Περιβάλλοντος και Ενέργειας, Γεώργιο Αμυρά» (Β' 178).

5. Τις διατάξεις της υπό στοιχεία ΥΠΠΟΤ/ΓΔΑΠΚ/ΑΡΧ/Α1/Φ43/117246/4943/29-11-2011 απόφασης του Υπουργού Πολιτισμού και Τουρισμού «Έγκριση αναοριοθέτησης του αρχαιολογικού χώρου του Πιερικού Ολύμπου» (ΑΑΠ 342).

6. Τις διατάξεις της υπό στοιχεία ΥΠ.ΠΟ.Α/ΓΔΑΠΚ/ΑΡΧ/ΤΑΧ/Φ43/99795/59972/6175/2396/16-4-2014 απόφασης του Υπουργού Πολιτισμού και Αθλητισμού «Έγκριση αναοριοθέτησης του κηρυγμένου αρχαιολογικού χώρου του Θεσσαλικού Ολύμπου, Π.Ε. Λάρισας, Περιφέρειας Θεσσαλίας» (ΑΠΠ 144).

7. Τις διατάξεις της υπό στοιχεία ΥΠΠΟΑ/ΓΔΑΠΚ/ΔΙΠΚΑ/ΤΠΚΑΧΜΑΕ/Φ57/335814/191880/20918/883/23-12-2014 απόφασης του Υπουργού Πολιτισμού και Αθλητισμού «Καθορισμός Ζωνών Α' Προστασίας του αρχαιολογικού χώρου Πιερικού Ολύμπου, Περιφέρειας Κεντρικής Μακεδονίας» (ΑΑΠ 14/2015).

8. Την υπ' αρ. οικ. 141874/3328/10-11-2010 απόφαση της Γενικής Διευθύντριας Περιβάλλοντος του Υπουργείου Περιβάλλοντος, Ενέργειας και Κλιματικής Αλλαγής «Έγκριση Ειδικής Περιβαλλοντικής Μελέτης (Ε.Π.Μ.) Εθνικού Δρυμού Ολύμπου».

9. Το υπ' αρ. 161411/2448/17-10-2011 έγγραφο της Διεύθυνσης Περιβαλλοντικού Σχεδιασμού του Υπουργείου Περιβάλλοντος, Ενέργειας και Κλιματικής Αλλαγής.

10. Τα υπ' αρ. 3338/23-9-2011 και 3421/30-9-2011 έγγραφα της ΚΖ' Εφορείας Προϊστορικών και Κλασικών Αρχαιοτήτων Πιερίας του Υπουργείου Πολιτισμού και Τουρισμού.

11. Τα υπό στοιχεία ΥΠΠΟΑ/ΓΔΑΠΚ/ΕΦΑ ΠΙΕΡΙΑΣ/56443/31724/24-02-2016 και ΥΠΠΟΑ/ΓΔΑΠΚ/ΕΦΑ ΠΙΕΡΙΑΣ/73288/41390/856/09-03-2016 έγγραφα της Εφορείας Αρχαιοτήτων Πιερίας του Υπουργείου Πολιτισμού και Αθλητισμού.

12. Τα υπό στοιχεία ΥΠΠΟΤ/ΓΔΑΠΚ/ΑΡΧ/Α1/Φ27/95967/4147/11-10-2011, ΥΠΠΟΤ/ΓΔΑΠΚ/ΑΡΧ/Α1/Φ27124392/5236/22-12-2011 και ΥΠΠΟΑ/ΓΔΑΠΚ/ΔΙΠΚΑ/ΤΠΚΑΧΜΑΕ/Φ55/65564/36954/3160/773/31-03-2016 έγγραφα της Διεύθυνσης Προϊστορικών και Κλασικών Αρχαιοτήτων του Υπουργείου Πολιτισμού και Αθλητισμού.

13. Το υπ' αρ. 1302/3-4-2014 έγγραφο της Διεύθυνσης Περιβάλλοντος και Υποδομών του Υπουργείου Μακεδονίας και Θράκης.

14. Την υπ' αρ. 108/2-11-2015 απόφαση του Δ.Σ. του Φορέα Διαχείρισης Εθνικού Δρυμού Ολύμπου (ΑΔΑ:60Ω046Ψ8ΒΠ-ΩΤΡ).

15. Την υπό στοιχεία Φ.900/88/391225/Σ.1709/1-9-2016 σύμφωνη γνώμη του Γενικού Επιτελείου Στρατού του Υπουργείου Εθνικής Άμυνας.

16. Τα σχόλια και τις παρατηρήσεις των ενδιαφερόμενων φορέων/ιδιωτών που συμμετείχαν στη δημόσια διαβούλευση και τα οποία υποβλήθηκαν εγγράφως μετά από το υπ' αρ. 161411/2448/17-10-2011 έγγραφο της Διεύθυνσης Περιβαλλοντικού Σχεδιασμού του Υπουργείου Περιβάλλοντος, Ενέργειας και Κλιματικής Αλλαγής και την Έκθεση Διαβούλευσης.

17. Την από 20-3-2019 γνωμοδότηση της Επιτροπής Φύση 2000.

18. Την υπ’ αρ. 935/23-5-2019 γνωμοδότηση της Αποκεντρωμένης Διοίκησης Μακεδονίας - Θράκης.

19. Τα υπ’ αρ. οικ.44113/1411/15-9-2016 και οικ.12061/369/9-3-2017 έγγραφα της Διεύθυνσης Προστασίας Βιοποικιλότητας, Εδάφους και Διαχείρισης Αποβλήτων του Υπουργείου Περιβάλλοντος και Ενέργειας.

20. Το υπό στοιχεία ΥΠΕΝ/ΔΔΦΠΒ/57873/1504/25-6-2019 έγγραφο της Διεύθυνσης Διαχείρισης Φυσικού Περιβάλλοντος και Βιοποικιλότητας του Υπουργείου Περιβάλλοντος και Ενέργειας.

21. Το γεγονός ότι από τις κανονιστικές διατάξεις του παρόντος διατάγματος δεν προκαλείται δαπάνη σε βάρος του κρατικού προϋπολογισμού και του προϋπολογισμού των οικείων Ο.Τ.Α.

22. Την υπ’ αρ. 208/2020 γνωμοδότηση του Συμβουλίου της Επικρατείας και την υπ’ αρ. 87/2021 γνωμοδότηση του Συμβουλίου της Επικρατείας, με πρόταση του Υφυπουργού Περιβάλλοντος και Ενέργειας, αποφασίζουμε:

Άρθρο 1
Σκοπός

1. Σκοπός του παρόντος είναι η προστασία, διατήρηση και διαχείριση της φύσης και του τοπίου ως φυσικής και πολιτιστικής κληρονομιάς και πολύτιμου φυσικού πόρου σε χερσαία και υδάτινα τμήματα της περιοχής του όρους Όλυμπος, που διακρίνονται για τη μεγάλη βιολογική, οικολογική, ιστορική, αισθητική, επιστημονική, γεωμορφολογική και παιδαγωγική τους αξία, με το χαρακτηρισμό της περιοχής ως Εθνικού Πάρκου.

2. Ειδικότερα, επιδιώκεται η διατήρηση και διαχείριση των σπανίων οικοτόπων και των ειδών χλωρίδας και πανίδας που απαντώνται στη συγκεκριμένη περιοχή και η θεσμοθέτηση διαδικασιών και μέτρων για την εξασφάλιση της αρμονικής συνύπαρξης ανθρώπου και φύσης στο πλαίσιο της αειφόρου διαχείρισης της περιοχής.

Άρθρο 2
Χαρακτηρισμός και οριοθέτηση περιοχής και ζωνών προστασίας

1. Χαρακτηρίζεται ως Εθνικό Πάρκο η χερσαία και η υδάτινη περιοχή του όρους Ολύμπου, που βρίσκεται στην εκτός σχεδίου και εκτός ορίων οικισμών προ του 1923 και κάτω των 2.000 κατοίκων περιοχή των Δήμων: α) Δίου-Ολύμπου του Νομού Πιερίας β) Ελασσόνας του Νομού Λάρισας και γ) Κατερίνης του Νομού Πιερίας, όπως τα όριά του προσδιορίζονται από τις συντεταγμένες του Παραρτήματος 1 και φαίνονται στο συνημμένο πρωτότυπο Χάρτη σε κλίμακα 1:25.000, που θεωρήθηκε από τον προϊστάμενο της Διεύθυνσης Τοπογραφικών Εφαρμογών με την υπ’ αρ. 65956/2021 πράξη του και που αντίτυπό του ως Παράρτημα 2 δημοσιεύεται με το παρόν.

2. Εντός του Εθνικού Πάρκου οριοθετούνται και χαρακτηρίζονται:

α) Ζώνη Α’ - Περιοχή Προστασίας της Φύσης

β) Ζώνη Β’ - Περιοχή Προστασίας της Φύσης

γ) Ζώνη Γ’ - Περιοχή του Εθνικού Πάρκου, εκτός των ως άνω Ζωνών Α’ και Β’.

3. Εκτός του Εθνικού Πάρκου οριοθετείται περιοχή ως Περιφερειακή Ζώνη (Ζώνη Δ’), που βρίσκεται στην εκτός σχεδίου και εκτός ορίων οικισμών προ του 1923 και κάτω των 2.000 κατοίκων περιοχή του Δήμου Ελασσόνας του Νομού Λάρισας, όπως τα όριά της φαίνονται στον πρωτότυπο Χάρτη της ανωτέρω παρ. 1.

Άρθρο 3
Διοίκηση -Διαχείριση Περιοχής

1. Η διοίκηση και διαχείριση του Εθνικού Πάρκου, όπως οριοθετείται στο άρθρο 2, ανήκει στο Φορέα Διαχείρισης Εθνικού Δρυμού Ολύμπου, όπως αυτός ορίζεται στο εδάφιο ιστ’ της παρ. 3 του άρθρου 2 του ν. 4519/2018 (Α’ 25), με έδρα το Λιτόχωρο του Νομού Πιερίας, ο οποίος έχει συσταθεί με την περ. 16 της παρ. 10 του άρθρου 15 του ν. 2742/1999 (Α’ 207) και η λειτουργία του συνεχίστηκε με την παρ. 12 του άρθρου 8 του ν. 4109/2013 (Α’ 16).

1. 2. Οι αρμοδιότητες του Φορέα Διαχείρισης είναι αυτές που ορίζονται στα άρθρα 4 και 6 του ν. 4519/2018, όπως ισχύει και έχουν πεδίο εφαρμογής το σύνολο της έκτασης του Εθνικού Πάρκου και της Περιφερειακής Ζώνης.

3. Κάθε αναφορά στο Φορέα Διαχείρισης στο παρόν εννοεί τον Φορέα αυτού του άρθρου.

Άρθρο 4
Χρήσεις, δραστηριότητες, μέτρα, όροι και περιορισμοί προστασίας και διαχείρισης

1. Εντός της Περιοχής Προστασίας της Φύσης (Ζώνη Α’) επιτρέπεται:

α) Η επιστημονική έρευνα των φυσικών οικοσυστημάτων και των ειδών χλωρίδας και πανίδας και η συστηματική παρακολούθηση οικολογικών παραμέτρων σύμφωνα με τις ισχύουσες διατάξεις, με την προϋπόθεση ότι δεν δημιουργούνται προβλήματα υποβάθμισης στο οικοσύστημα και σύμφωνα με τα οριζόμενα στο Σχέδιο Διαχείρισης της περιοχής.

β) Η εκτέλεση εργασιών που κρίνονται απολύτως αναγκαίες για τη μη αλλοίωση εκείνων των χαρακτηριστικών που διασφαλίζουν τη διατήρηση των προστατευτέων αντικειμένων, ειδών ή οικοτόπων μετά από σύμφωνη γνώμη του Φορέα Διαχείρισης. Στις παραπάνω εργασίες συμπεριλαμβάνονται και οι εργασίες αειφορικής διαχείρισης του δάσους (πολλαπλών σκοπών), με ένταση συντηρητική και κύριο δασοπονικό σκοπό την προστασία και διατήρηση του δάσους και των λειτουργιών του, μετά από πρόταση του Φορέα Διαχείρισης και εγκεκριμένη διαχειριστική μελέτη η οποία θα περιέχει ιδιαίτερη αναφορά στα προστατευτέα αντικείμενα.

γ) Η συντήρηση, βελτίωση και λειτουργία του Ευρωπαϊκού Ορειβατικού Μονοπατιού Ε4, του Εθνικού Μονοπατιού 02 και του συνόλου των υφιστάμενων μονοπατιών (υπουργική απόφαση υπ’ αρ. 151344/165/18.1.2017 «Καθορισμός τεχνικών προδιαγραφών χάραξης, σήμανσης, διάνοιξης και συντήρησης των ορειβατικών - πεζοπορικών μονοπατιών» - Β’ 206), καθώς και η ημερήσια κυκλοφορία επισκεπτών σε αυτά, σύμφωνα με τους ειδικότερους όρους που περιλαμβάνονται στο Σχέδιο Διαχείρισης της περιοχής.

δ) Η πρόσβαση, μετακίνηση και διανυκτέρευση του προσωπικού των δασικών υπηρεσιών, της θηροφυλακής και του Φορέα Διαχείρισης, που εκτελεί καθήκοντα προστασίας, φύλαξης και διαχείρισης στη Ζώνη Α’.

2. Εντός της Περιοχής Προστασίας της Φύσης (Ζώνη Β’), επιπλέον των αναφερομένων στην Ζώνη Α’, επιτρέπονται:

α) Η εκτέλεση έργων προστασίας, συντήρησης, ανάδειξης και ανασκαφών στους ιστορικούς και αρχαιολογικούς χώρους και μνημεία, σύμφωνα με τις εκάστοτε ισχύουσες διατάξεις, μετά από ενημέρωση του Φορέα Διαχείρισης και σύμφωνα με τους ειδικότερους όρους του Σχεδίου Διαχείρισης της περιοχής.

β) Η επίσκεψη και ξενάγηση επισκεπτών σε αρχαιολογικούς χώρους και μνημεία καθώς και η διοργάνωση οικοτουριστικών δραστηριοτήτων, συμπεριλαμβανομένης και της οργανωμένης (ομαδικής) επίσκεψης, με σκοπό την περιβαλλοντική εκπαίδευση, την παρατήρηση της φύσης, την αναρρίχηση, την ορειβασία, το ορειβατικό σκι και την άθληση (όπως μαραθώνιοι, αεροαθλήματα χωρίς κινητήρα ή μηχανικά μέρη - αλεξίπτωτο βουνού, αιωρόπτερο κ.ά.), εκτός των οχλουσών δραστηριοτήτων, όπως σκι από ελικόπτερο (heliskiing), αθλητισμού με τροχοφόρα, ιπποδρομιών, καθώς και όσων ειδικές έρευνες ή μελέτες δείξουν ότι λόγω μαζικότητας έχουν αρνητικές επιπτώσεις στο φυσικό περιβάλλον του Εθνικού Πάρκου Ολύμπου. Η κίνηση των επισκεπτών για την άσκηση των ως άνω δραστηριοτήτων πραγματοποιείται σύμφωνα με τους ειδικότερους όρους που περιλαμβάνονται στο Σχέδιο Διαχείρισης της περιοχής.

γ) Η κατασκευή, εγκατάσταση, συντήρηση και λειτουργία υποδομών (π.χ. παρατηρητήρια, πινακίδες και οριοσήματα, επιστημονικός εξοπλισμός και υποδομές φύλαξης και προστασίας από φυσικές καταστροφές, υποδομές ξεκούρασης επισκεπτών, ξύλινα ή πέτρινα καθίσματα, στέγαστρα, βρύσες) από φυσικά υλικά που συνάδουν με το φυσικό περιβάλλον της περιοχής, η συντήρηση, βελτίωση και λειτουργία των υφιστάμενων ορειβατικών καταφυγίων καθώς και η χάραξη, βελτίωση και σήμανση μονοπατιών για την οργάνωση των επιτρεπομένων στο παρόν δραστηριοτήτων και σύμφωνα με τις ειδικότερες ρυθμίσεις που περιλαμβάνονται στο Σχέδιο Διαχείρισης της περιοχής.

δ) Η κυκλοφορία και στάθμευση τροχοφόρων μόνο στις υφιστάμενες οδούς προσπέλασης συμπεριλαμβανομένων των δασικών δρόμων. Είναι δυνατή η απαγόρευση κυκλοφορίας οχημάτων και ατόμων, σε τμήματα του οδικού δικτύου για λόγους προστασίας της άγριας πανίδας, της αυτοφυούς χλωρίδας και των βιοτόπων τους, τη διευκόλυνση της φύλαξης της περιοχής (τοποθέτηση μπαρών, πινακίδων κ.ά.) και για λόγους πυροπροστασίας ή προστασίας από φυσικές καταστροφές. Η απαγόρευση της κυκλοφορίας ρυθμίζεται με απόφαση του Συντονιστή της οικείας Αποκεντρωμένης Διοίκησης, μετά από εισήγηση των οικείων δασικών υπηρεσιών και κατόπιν σχετικής γνωμοδότησης του Φορέα Διαχείρισης, στην οποία θα καθορίζονται ο χρόνος και ο χώρος της απαγόρευσης, οι τυχόν εξαιρέσεις, καθώς και όλα τα τεχνικά έργα και μέσα που απαιτούνται για την υλοποίησή της. Η κίνηση τροχοφόρων εκτός του υφιστάμενου οδικού δικτύου επιτρέπεται μόνο σε περιπτώσεις έκτακτης ανάγκης (π.χ. πυρκαγιά, μεταφορά τραυματιών ή ασθενών) και για τις ανάγκες φύλαξης της περιοχής.

ε) Τα ειδικά δασοτεχνικά έργα με σκοπό την προστασία, διατήρηση, αποκατάσταση και ανάδειξη των οικοσυστημάτων, κατόπιν εγκρίσεως σχετικής μελέτης από την αρμόδια δασική Υπηρεσία, μετά από έκφραση γνώμης του Φορέα Διαχείρισης και σύμφωνα με τις κείμενες διατάξεις. Η διαχείριση των δασών και δασικών εκτάσεων εκτελείται μετά από σχετική διαχειριστική μελέτη, η οποία θα περιέχει ιδιαίτερη αναφορά στα προστατευτέα αντικείμενα, σύμφωνα με τις κείμενες διατάξεις, κατόπιν εγκρίσεως από την καθ’ ύλην αρμόδια υπηρεσία και ενημέρωση του Φορέα Διαχείρισης. Σε περίπτωση που η διαχειριστική μελέτη προβλέπει την διενέργεια αποψιλωτικών υλοτομιών απαιτείται σύμφωνη γνώμη του Φορέα πριν από την έγκρισή της.

στ’) Έργα συντήρησης του υφιστάμενου οδικού δικτύου, συμπεριλαμβανομένων των δασικών δρόμων και έργα συντήρησης μονοπατιών, μετά από γνώμη του Φορέα Διαχείρισης.

3. Εντός των ορίων της Περιοχής του Εθνικού Πάρκου - Ζώνης Γ’, επιπλέον των αναφερομένων στις Ζώνες Α’ και Β’, επιτρέπονται:

α) Η κατασκευή, εγκατάσταση και λειτουργία υποδομών (ορειβατικά καταφύγια, παρατηρητήρια, πινακίδες και οριοσήματα, επιστημονικός εξοπλισμός και υποδομές φύλαξης και προστασίας από φυσικές καταστροφές, υποδομές ξεκούρασης επισκεπτών, ξύλινα ή πέτρινα καθίσματα, στέγαστρα, βρύσες κ.ά.), η συντήρηση του αναβατήρα και η χάραξη, βελτίωση και σήμανση μονοπατιών για την οργάνωση των επιτρεπομένων στο παρόν δραστηριοτήτων και σύμφωνα με τις ειδικότερες ρυθμίσεις που περιλαμβάνονται στο Σχέδιο Διαχείρισης.

β) Τα έργα δασοπροστασίας και η διαχείριση των δασών και δασικών εκτάσεων. Τα παραπάνω έργα εκτελούνται μετά από σχετική διαχειριστική μελέτη, σύμφωνα με τις κείμενες διατάξεις, κατόπιν εγκρίσεως από την καθ’ ύλην αρμόδια υπηρεσία και μετά από γνωμοδότηση του Φορέα Διαχείρισης.

γ) Η άσκηση της μελισσοκομίας σύμφωνα με τις ισχύουσες διατάξεις και με τους ειδικότερους όρους που περιγράφονται στο Σχέδιο Διαχείρισης.

δ) Η ελεύθερη βόσκηση σε εκτατική μορφή. Οι περιοχές, η βοσκοϊκανότητα κατά είδος, ο αριθμός και το είδος των ζώων, η περίοδος βόσκησης και κάθε άλλη λεπτομέρεια για την άσκηση της δραστηριότητας ρυθμίζονται και εξειδικεύονται από το Σχέδιο Διαχείρισης της περιοχής. Η βόσκηση ρυθμίζεται με Ειδική Λιβαδοπονική Μελέτη ή Σχέδιο Βόσκησης σε εφαρμογή του ν. 4351/2015 (Α’ 164), που λαμβάνει υπόψη την βοσκοϊκανότητα και την διατήρηση της βιοποικιλότητας. Για την εξυπηρέτηση της δραστηριότητας επιτρέπεται η κατασκευή και χρήση σχετικών με την συγκεκριμένη χρήση υποδομών εξυπηρέτησης, όπως εγκαταστάσεις ζώων, ποτίστρες ζώων και μικρές ομβροδεξαμενές, σύμφωνα με τις διατάξεις του ν. 4056/2012 (Α’ 52) και με έγκριση της καθ’ ύλην αρμόδιας υπηρεσίας, μετά και από γνωμοδότηση του Φορέα Διαχείρισης.

ε) Η γεωργική και δενδροκομική δραστηριότητα στις νόμιμα καλλιεργούμενες εκτάσεις, η οποία ασκείται σύμφωνα με τα πρότυπα και τις απαιτήσεις της πολλαπλής συμμόρφωσης, όπως αυτές περιγράφονται στην υπ’ αρ. 1791/74062/2-7-2015 απόφαση του Αναπληρωτή Υπουργού Παραγωγικής Ανασυγκρότησης, Περιβάλλοντος και Ενέργειας (Β’ 1468).

στ’) Η αναδιάρθρωση των καλλιεργειών, οι δράσεις εκσυγχρονισμού της γεωργικής δραστηριότητας (προς την κατεύθυνση της εφαρμογής της γεωργίας μειωμένων εισροών και των βελτιωμένων καλλιεργητικών φιλοπεριβαλλοντικών πρακτικών που συμβάλλουν στη διατήρηση της βιοποικιλότητας, στη διατήρηση και ενίσχυση υφιστάμενων φυτοφρακτών και στην προστασία του τοπίου), καθώς και η εφαρμογή βιολογικής γεωργίας, η συμμετοχή σε συστήματα ολοκληρωμένης διαχείρισης καθώς και σε γεωργοπεριβαλλοντικές δράσεις.

ζ) Η υλοτομία, συγκέντρωση και μεταφορά τεχνικής ξυλείας, καυσόξυλων και η συλλογή βοτάνων από δημόσια και μη δάση και δασικές εκτάσεις, σύμφωνα με τα προβλεπόμενα στο Σχέδιο Διαχείρισης της περιοχής και τα σχετικά διαχειριστικά σχέδια των δασικών υπηρεσιών και των ισχυουσών δασικών αστυνομικών διατάξεων (ΔΑΔ).

η) Η κατασκευή, βελτίωση, αποκατάσταση, συντήρηση και ο εκσυγχρονισμός των λειτουργικών υποδομών και δικτύων καθώς και των έργων που εξυπηρετούν επιτρεπόμενες από το παρόν δραστηριότητες, μετά από έγκριση των αρμοδίων υπηρεσιών και μετά από γνωμοδότηση του Φορέα Διαχείρισης.

θ) Η επισκευή και αναστήλωση-αποκατάσταση ερειπωμένων κτισμάτων και η αποκατάσταση στοιχείων του αγροτικού τοπίου (κρήνες, λιθόστρωτα, γέφυρες, κ.λπ.) αντιπροσωπευτικών της παραδοσιακής αρχιτεκτονικής ύστερα από γνώμη του Συμβουλίου Αρχιτεκτονικής (ΣΑ) του ν. 4495/2017 (Α’ 167).

ι) Η πώληση τοπικών προϊόντων σε συγκεκριμένους υπαίθριους ή και στεγασμένους χώρους, όπως ορίζεται στο Σχέδιο Διαχείρισης της περιοχής.

ια) Η θήρα, μετά από έκδοση απόφασης από την αρμόδια υπηρεσία και γνώμη του Φορέα Διαχείρισης κατόπιν ειδικής μελέτης που θα προσδιορίζει τα θηρεύσιμα είδη, την κάρπωση και την κατά χώρο και χρόνο άσκηση της δραστηριότητας, σύμφωνα με τις κείμενες διατάξεις έναντι των οποίων μπορούν να τίθενται και αυστηρότεροι περιορισμοί.

ιβ) Η συντήρηση, ο εκσυγχρονισμός και η αξιοποίηση των υφιστάμενων έργων υδατικών πόρων.

4. Εντός των ορίων της Ζώνης Δ’, για τις επιτρεπόμενες δραστηριότητες, σύμφωνα με τις κείμενες διατάξεις, ζητείται η γνώμη του Φορέα Διαχείρισης.

Άρθρο 5
Γενικές διατάξεις - Όροι και περιορισμοί δόμησης

1. α. Για όλα τα επιτρεπόμενα από το παρόν έργα και δραστηριότητες ακολουθείται η διαδικασία της περιβαλλοντικής αδειοδότησης, σύμφωνα με τις διατάξεις του ν. 4014/2011 (Α’ 209) και της υπ’ αρ. 1958/13-1-2012 υπουργικής απόφασης (Β’ 21). Κατά τη διαδικασία αυτή απαιτείται, κατά περίπτωση, γνώμη του Φορέα Διαχείρισης, σύμφωνα με την παρ. 1 του άρθρου 4 του ν. 4519/2018.

β. Σε περίπτωση εντοπισμού αρχαιοτήτων κατά την εκτέλεση οποιουδήποτε έργου ή δραστηριότητας στο σύνολο των ζωνών που οριοθετούνται με το παρόν, οι εργασίες αυτές διακόπτονται αμέσως και ενημερώνεται η αρμόδια Περιφερειακή Υπηρεσία του Υπουργείου Πολιτισμού και Αθλητισμού, σύμφωνα με τα άρθρα 8 και 24 του ν. 3028/2002 (Α’ 153), προκειμένου να ακολουθήσει σωστική ανασκαφική έρευνα, από τα αποτελέσματα της οποίας εξαρτάται η περαιτέρω πορεία του έργου.

2. Σε όλη την έκταση του Εθνικού Πάρκου ισχύουν επί πλέον τα κάτωθι:

α) Δεν επιτρέπεται:

αα) Η τοποθέτηση πινακίδων, εκτός εκείνων που εξυπηρετούν τις επιτρεπόμενες δραστηριότητες, σύμφωνα με τις ειδικότερες ρυθμίσεις του Σχεδίου Διαχείρισης.

ββ) Η εισαγωγή στην περιοχή του Εθνικού Πάρκου Ολύμπου μη ιθαγενών (τοπικών) ειδών της άγριας πανίδας και της αυτοφυούς χλωρίδας.

γγ) Κάθε μορφής αλλοίωση σε γεωλογικούς σχηματισμούς.

δδ) Η απομάκρυνση των φυτοφρακτών και κάθε νέο έργο εκχέρσωσης δασικής βλάστησης.

εε) Η σύλληψη ή θανάτωση από πρόθεση καθώς επίσης και η αιχμαλωσία δειγμάτων ειδών της άγριας πανίδας, σε όλα τα στάδια της ζωής των ζώων, η από πρόθεση καταστροφή φωλεών και η καταστροφή και συλλογή των αυγών στο φυσικό περιβάλλον καθώς επίσης και κάθε ενέργεια με δυσμενείς επιπτώσεις στην άγρια πανίδα. Κατ’ εξαίρεση, είναι δυνατόν, για επιστημονικούς - ερευνητικούς λόγους, να επιτραπεί η συλλογή αυγών ή/και νεογνών, η δακτυλίωση ή η παρακολούθηση ειδών και με άλλο αποδεκτό από την κοινή επιστημονική πρακτική τρόπο, σύμφωνα με τις ισχύουσες διατάξεις και ύστερα από τη χορήγηση σχετικής άδειας από τον Φορέα Διαχείρισης.

στστ) Για την προστασία των ενδημικών ειδών χλωρίδας και πανίδας και των μικροοργανισμών απαγορεύεται η συλλογή, κοπή, εκρίζωση, κατοχή, μεταφορά δειγμάτων κάθε είδους, εμπορία, βλάβη, καταστροφή και η απευθείας ή έμμεση θανάτωσή τους. Εξαιρούνται είδη που είναι σημαντικά για την τοπική παραγωγή και κατανάλωση, εκτός αν το σχέδιο δράσης για τα είδη αυτά προβλέπει διαφορετικά.

ζζ) Η χρήση χημικών σκευασμάτων για την καταπολέμηση των ασθενειών και εντομολογικών επιδημιών, με εξαίρεση ειδικές και επείγουσες περιπτώσεις που απειλούν τη βιωσιμότητα του οικοσυστήματος και κατόπιν έγκρισης της αρμόδιας υπηρεσίας.

ηη) Η ρίψη κάθε είδους αδρανών, ανόργανων ή οργανικών υλών, υλικών και σκευασμάτων στο φυσικό περιβάλλον, με εξαίρεση την απόρριψη ή την τοποθέτηση των στερεών απορριμμάτων των επισκεπτών στα ειδικά για το σκοπό αυτό δοχεία απορριμμάτων.

θθ) Η υπαίθρια διανυκτέρευση των επισκεπτών και η ελεύθερη κατασκήνωση, εκτός αν το Σχέδιο Διαχείρισης προβλέπει διαφορετικά, για συγκεκριμένες θέσεις και χρονικές περιόδους.

ιι) Η αλιεία και η κίνηση των επισκεπτών κατά μήκος και εντός της κοίτης των ρεμάτων συνεχούς ροής, εκτός εάν ρυθμίζεται ειδικότερα διαφορετικά, όπως στο Σχέδιο Διαχείρισης της περιοχής.

β) Επιτρέπεται:

αα) Η αλλαγή της χρήσης νόμιμων κτισμάτων και κατασκευών, μόνον εφόσον γίνεται για επιτρεπόμενη χρήση σύμφωνα με το παρόν.

ββ) Η εκτέλεση έργων που συνδέονται μόνο με τη συντήρηση, βελτίωση, ανάδειξη και αποκατάσταση υφισταμένων κτιρίων και έργων της Ιεράς Μονής Αγίου Διονυσίου, τα οποία πρέπει να εκτελούνται μετά από γνώμη του Φορέα Διαχείρισης. Η ελεύθερη πρόσβαση και επίσκεψη, μέσω υφισταμένων δρόμων και μονοπατιών, της Ιεράς Μονής Αγίου Διονυσίου, σύμφωνα με το καθορισμένο από την Μονή πρόγραμμα λειτουργίας τους, όπως αυτό έχει διαμορφωθεί μέχρι σήμερα. Περιορισμοί επιβάλλονται μόνο σε περιπτώσεις εκτάκτου ανάγκης (π.χ. πυρκαγιές, σεισμοί και πλημμύρες).

γγ) Η διατήρηση των υφιστάμενων εγκαταστάσεων, η εκτέλεση έργων και η πραγματοποίηση εκπαιδευτικών βολών στην έκταση του Πεδίου Βολής Λιτοχώρου που περιλαμβάνεται στη Ζώνη Γ’ του Εθνικού Πάρκου, με την υποχρέωση από τη στρατιωτική διοίκηση, να φροντίζει για την ασφάλεια των επισκεπτών και την αποφυγή συμβάντων πυρκαγιών. Σε περίπτωση μόνιμης κατάργησης ή παύσης των εκπαιδευτικών δραστηριοτήτων του Υπουργείου Εθνικής Άμυνας (ΥΕΘΑ) στο πεδίο βολής Λιτοχώρου, ισχύουν για τη συγκεκριμένη περιοχή όλες οι χρήσεις, οι δραστηριότητες, τα μέτρα και οι όροι που περιγράφονται για τη ζώνη Γ’ στο άρθρο 4 του παρόντος.

δδ) Ο έλεγχος του πληθυσμού των ανταγωνιστικών και ξενικών ειδών της άγριας πανίδας, προς τα προστατευόμενα είδη και τα είδη χαρακτηρισμού της περιοχής, μετά από τεκμηριωμένη πρόταση του Φορέα Διαχείρισης.

3. Για τις χρήσεις που ρητά ορίζονται στο άρθρο 4 ισχύει το όριο κατάτμησης και αρτιότητας των 10 στρεμμάτων (για ενδεχόμενη ανέγερση καταφυγίου, στάνης κ.λπ.).

Άρθρο 6
Έκδοση αδειών ξενάγησης, διεξαγωγής οικοτουριστικών προγραμμάτων και επιστημονικής έρευνας

1. Ο Φορέας Διαχείρισης:

α) χορηγεί τις προβλεπόμενες στο άρθρο 4 άδειες για ξενάγηση επισκεπτών και διεξαγωγή οικοτουριστικών προγραμμάτων εντός των ορίων του Εθνικού Πάρκου.

β) συνδράμει στη χορήγηση αδειών επιστημονικής έρευνας και τεχνικών δοκιμών και αναλύσεων για τα προστατευτέα αντικείμενα εντός των ορίων του Εθνικού Πάρκου.

2. Το περιεχόμενο των αδειών της προηγούμενης παραγράφου, οι ειδικότεροι όροι, οι προϋποθέσεις και οι διαδικασίες, ορίζονται στο Σχέδιο Διαχείρισης της περιοχής.

3. Άδειες ξενάγησης και έρευνας που χορηγούνται από τις καθ’ ύλην αρμόδιες υπηρεσίες και φορείς, συνεχίζουν να εκδίδονται σύμφωνα με τις διατάξεις που τις διέπουν, εφόσον δεν αντίκεινται στις διατάξεις του παρόντος.

Άρθρο 7
Μεταβατικές διατάξεις

1. Κάθε διάταξη που έρχεται συνολικά ή εν μέρει σε αντίθεση με τις διατάξεις του παρόντος ή που ανάγεται σε θέματα που ρυθμίζονται από αυτό, καταργείται αντιστοίχως συνολικά ή κατά το μέρος εκείνο στο οποίο έχει επέλθει μεταβολή σύμφωνα με το παρόν. Της ρύθμισης αυτής εξαιρούνται οι ισχύουσες αυστηρότερες διατάξεις για την επιβολή όρων και περιορισμών σε χρήσεις και σε δόμηση.

2. α) Εξακολουθούν να λειτουργούν νομίμως έργα ή δραστηριότητες εντός του Εθνικού Πάρκου, οι οποίες είναι νομίμως αδειοδοτημένες και λειτουργούν σύμφωνα με τους όρους της άδειάς τους, υπό την προϋπόθεση ότι η παραμονή τους δεν διακινδυνεύει την επίτευξη των στόχων διατήρησης του Εθνικού Πάρκου. Προκειμένου να διαπιστωθεί εάν συντρέχει η προϋπόθεση αυτή για τα έργα ή τις δραστηριότητες που έχουν περιβαλλοντικούς όρους, ακολουθείται η διαδικασία της παρ. 9 του άρθρου 2 του ν. 4014/2011 (Α’ 209). Εάν πρόκειται για δραστηριότητες που δεν ανήκουν στην κατηγορία Α’ της παρ. 1 του άρθρου 1 του ν. 4014/2011, εντός ενός (1) έτους από την ισχύ του παρόντος η διαπίστωση αυτή γίνεται μέσω Ειδικής Οικολογικής Αξιολόγησης που εγκρίνεται από την αρμόδια Διεύθυνση της Περιφέρειας Κεντρικής Μακεδονίας που περιλαμβάνει τα στοιχεία που ορίζονται στη διάταξη της παρ. 8 του άρθρου 11 του ν. 4014/2011.

β) Επιβάλλεται η εντός διετίας απομάκρυνση από την περιοχή όσων νομίμων μέχρι την έναρξη ισχύος του παρόντος έργων και δραστηριοτήτων κριθεί, κατόπιν της διαδικασίας που προβλέπεται στην προηγούμενη παράγραφο, ότι η παραμονή τους διακινδυνεύει την επίτευξη των στόχων διατήρησης του Εθνικού Πάρκου. Στην περίπτωση αυτή, οι φορείς λειτουργίας των ως άνω έργων και δραστηριοτήτων υποχρεούνται να αποκαταστήσουν το περιβάλλον σύμφωνα με τις κείμενες διατάξεις και τις υποδείξεις των καθ’ ύλην αρμοδίων υπηρεσιών και του Φορέα Διαχείρισης.

γ) Για τα νέα έργα ή δραστηριότητες που δεν επιτρέπονται με το παρόν διάταγμα, των οποίων, όμως, έχει ολοκληρωθεί η διαδικασία περιβαλλοντικής αδειοδότησης, και κατά περίπτωση, δεν έχουν κατασκευαστεί ή λειτουργήσει, ή ως προς τα οποία η διαδικασία περιβαλλοντικής αξιολόγησης είναι εκκρεμής και η αρμόδια αδειοδοτούσα αρχή έχει εξετάσει ουσιώδεις παραμέτρους της εκτέλεσης και λειτουργίας αυτών, προκειμένου να εκτιμηθεί εάν η έναρξη κατασκευής τους ή λειτουργίας τους διακινδυνεύει την επίτευξη των στόχων διατήρησης του Εθνικού Πάρκου, ακολουθείται αναλόγως η διαδικασία της περ. α’. Η εκκρεμής διαδικασία περιβαλλοντικής αδειοδότησης νέων έργων ή δραστηριοτήτων που δεν επιτρέπονται με το παρόν διάταγμα και η οποία δεν είναι ώριμη, υπό την ως άνω έννοια, διακόπτεται από την έναρξη ισχύος του παρόντος.

3. Εξαιρούνται των όρων και περιορισμών του παρόντος τα έργα και οι επεμβάσεις που επιβάλλονται λόγω εκτάκτου ανάγκης (σεισμών, πλημμύρων, θεομηνιών, πυρκαγιών, κ.λπ.), σύμφωνα με τις κείμενες διατάξεις.

4. Από την έναρξη ισχύος του παρόντος, το από 09-06-1938 β.δ. «Περί ιδρύσεως Εθνικού Δρυμού Ολύμπου» (Α’ 248) καταργείται.

1. 5. Μέχρι την έκδοση της απόφασης της παρ. 1 του άρθρου 43 του ν. 4685/2020, ο Φορέας Διαχείρισης Εθνικού Δρυμού Ολύμπου ασκεί τις αρμοδιότητες του ν. 4519/2018.

Άρθρο 8
Κυρώσεις

Στους παραβάτες των διατάξεων του παρόντος επιβάλλονται οι κυρώσεις της ισχύουσας νομοθεσίας και ιδίως οι κυρώσεις που προβλέπονται από τα άρθρα 28, 29 και 30 του ν. 1650/1986 (Α’ 160), όπως τα άρθρα αυτά ισχύουν, στις διατάξεις του δασικού κώδικα και στο άρθρο 11 της υπό στοιχεία Η.Π. 37338/1807/Ε.103/01-09-2010 κοινής υπουργικής απόφασης (Β’ 1495), όπως έχει τροποποιηθεί από την παρ. 5 του άρθρου 51 της υπό στοιχεία Η.Π. 8353/276/Ε103/17-02-2012 κοινής υπουργικής απόφασης (Β’ 415), σε συμμόρφωση με τις διατάξεις του πρώτου εδαφίου της παρ. 1 του άρθρου 4 της Οδηγίας 79/409/ΕΟΚ «Περί διατηρήσεως των άγριων πτηνών», του Ευρωπαϊκού Συμβουλίου της 2ας Απριλίου 1979, όπως κωδικοποιήθηκε με την Οδηγία 2009/147/ΕΚ».

Άρθρο 9
Παραρτήματα

Προσαρτώνται και αποτελούν αναπόσπαστα τμήματα του παρόντος το Παράρτημα 1 «Πίνακας Συντεταγμένων Χαρακτηριστικών Σημείων Οριογραμμών» που ακολουθεί, καθώς και ο συνημμένος πρωτότυπος Χάρτης που δημοσιεύεται ως Παράρτημα 2 με το παρόν.

ΠΑΡΑΡΤΗΜΑ 1
ΠΙΝΑΚΑΣ ΣΥΝΤΕΤΑΓΜΕΝΩΝ ΧΑΡΑΚΤΗΡΙΣΤΙΚΩΝ ΣΗΜΕΙΩΝ ΟΡΙΟΓΡΑΜΜΩΝ

(Γραφικός τρόπος λήψης των συντεταγμένων από ορθοφωτοχάρτη Κτηματολογίου Α.Ε. περιόδου λήψεως ετών 2007-2009)

Χαρακτ. Σημείο	Χ	Υ
Α’ ΖΩΝΗ - ΠΕΡΙΟΧΗ ΠΡΟΣΤΑΣΙΑΣ ΤΗΣ ΦΥΣΗΣ		
19	365180	4432774
34	365181	4433005
35	367578	4434729
36	367537	4434815
37	368735	4436581
38	368416	4437906
39	368248	4439181
40	363064	4437475
41	359248	4436265
42	361459	4433036
43	363027	4434373
18	364224	4432095
19	365180	4432774

Β’ ΖΩΝΗ - ΠΕΡΙΟΧΗ ΠΡΟΣΤΑΣΙΑΣ ΤΗΣ ΦΥΣΗΣ		
38	368416	4437906
44	369461	4438517
45	370341	4439893
46	370276	4440215
47	369055	4440488
48	367129	4440065
49	362516	4440305
50	362973	4441176
51	360777	4443117
52	359483	4443399
53	359057	4441703
53α	358950	4441457
53β	357534	4441670
53γ	356123	4439715
53δ	355682	4437742
54	357501	4437590
55	358540	4437827
56	357697	4436556
57	358986	4435028
17	360355	4432636
18	364224	4432095
43	363027	4434373
42	361459	4433036
41	359248	4436265
40	363064	4437475
39	368248	4439181
38	368416	4437906

Γ’ ΖΩΝΗ - ΕΘΝΙΚΟ ΠΑΡΚΟ		
1	372205	4440387
2	372331	4440562
3	370893	4441701
4	370799	4442213
5	367197	4445915
6	364310	4446772
7	363409	4447311
8	358275	4448671
9	356858	4444721
10	356320	4443816
11	355672	4442333
12	353947	4439011
13	355736	4436261
14	356304	4434974

15	357293	4434389
16	358744	4434129
17	360355	4432636
18	364224	4432095
19	365180	4432774
20	367437	4430862
21	367745	4430456
22	368158	4428463
23	374872	4430963
24	375223	4431387
25	375263	4431539
26	374489	4432402
27	373628	4433147
28	372361	4437282
29	371142	4437345
30	371267	4439191
31	371501	4439460
32	371097	4440094
33	371122	4440170
1	372205	4440387

Δ’ ΖΩΝΗ - ΠΕΡΙΦΕΡΕΙΑΚΗ ΖΩΝΗ		
8α	358941	4446743
58α	354530	4448265
58β	351598	4442495
58γ	350902	4440484
58δ	351079	4440044
58ε	351113	4439852
58στ	351058	4439378
59	350930	4439094
59α	350939	4438616
59β	350802	4438397
59γ	350734	4438342
59δ	351919	4433249
60	352888	4432720
60α	353815	4429232
61	354081	4429068
61α	354638	4429360
61β	354988	4429145
61γ	354981	4429078
61δ	354959	4429056
62	354866	4428811
62α	354736	4428318
63	355439	4428168
63α	357037	4427252
63β	357455	4427615
64	357916	4427623
65	357456	4425894
65α	357740	4425657
66	359356	4426366
67	362408	4426433
68	363754	4427904
69	364451	4427630
70	365467	4428048
71	366854	4427608
22	368158	4428463
21	367745	4430456
20	367437	4430862
19	365180	4432774
18	364224	4432095
17	360355	4432636
16	358744	4434129
15	357293	4434389
14	356304	4434974
13	355736	4436261
12	353947	4439011
11	355672	4442333
10	356320	4443816
9	356858	4444721
8α	358941	4446743

Άρθρο 10
Ισχύς

Η ισχύς του παρόντος διατάγματος αρχίζει από τη δημοσίευσή του στην Εφημερίδα της Κυβερνήσεως.

Στον Υπουργό Περιβάλλοντος και Ενέργειας αναθέτουμε τη δημοσίευση και εκτέλεση του παρόντος διατάγματος.

Αθήνα, 16 Αυγούστου 2021

Η Πρόεδρος της Δημοκρατίας

ΚΑΤΕΡΙΝΑ ΣΑΚΕΛΛΑΡΟΠΟΥΛΟΥ

Ο Υφυπουργός Περιβάλλοντος και Ενέργειας

ΓΕΩΡΓΙΟΣ ΑΜΥΡΑΣ

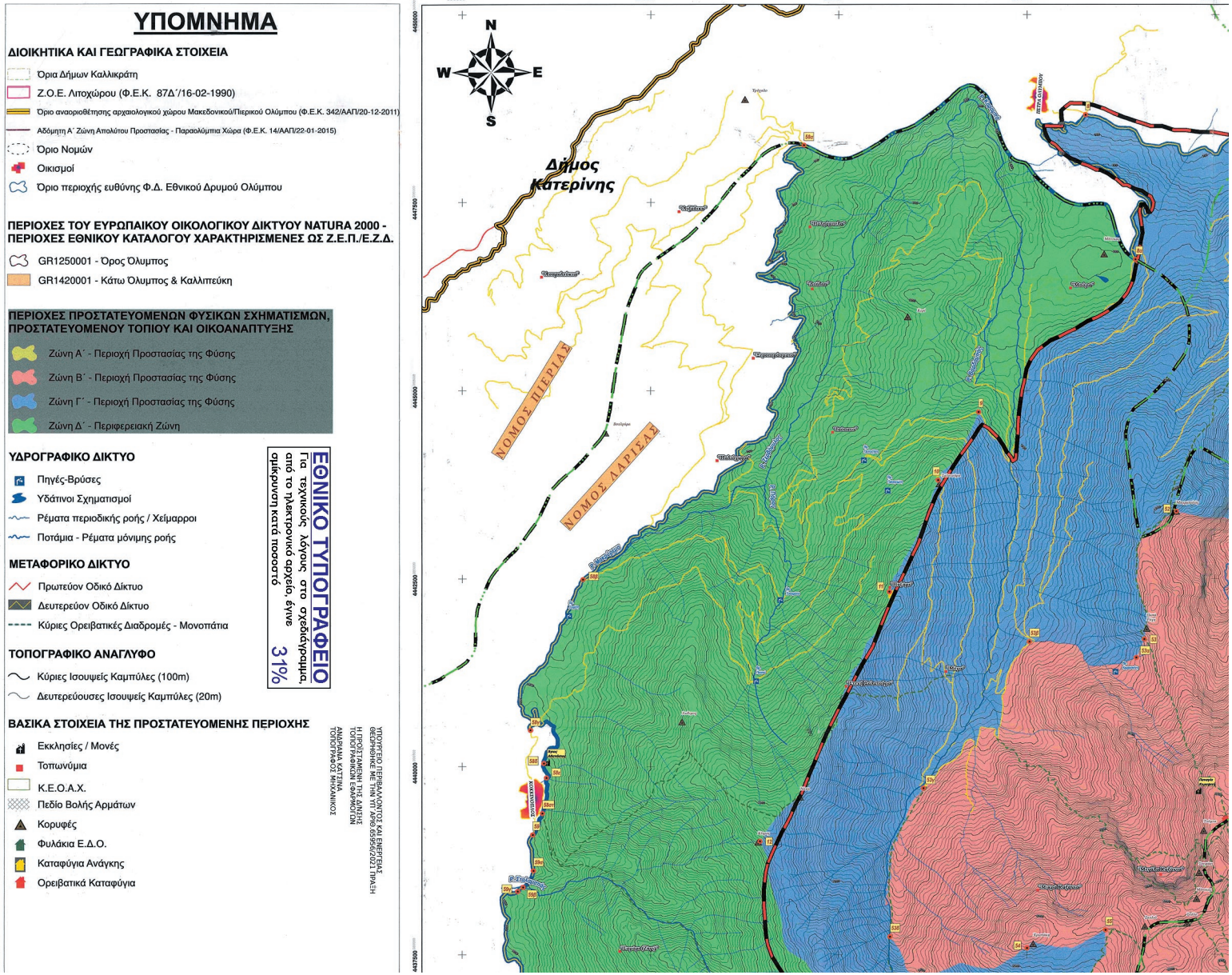
ΥΠΟΜΝΗΜΑ
ΔΙΟΙΚΗΤΙΚΑ ΚΑΙ ΓΕΩΓΡΑΦΙΚΑ ΣΤΟΙΧΕΙΑ
Όρια Δήμων Καλλικράτη
Ζ.Ο.Ε. Λιτοχώρου (Φ.Ε.Κ. 87Δ΄/16-02-1990)
Όριο αναοριοθέτησης αρχαιολογικού χώρου Μακεδονικού/Πιερικού Ολύμπου (Φ.Ε.Κ. 342/ΑΑΠ/20-12-2011)
Αδόμητη Α΄ Ζώνη Απολύτου Προστασίας - Παραολύμπια Χώρα (Φ.Ε.Κ. 14/ΑΑΠ/22-01-2015)
Όριο Νομών
Οικισμοί
Όριο περιοχής ευθύνης Φ.Δ. Εθνικού Δρυμού Ολύμπου
ΠΕΡΙΟΧΕΣ ΤΟΥ ΕΥΡΩΠΑΙΚΟΥ ΟΙΚΟΛΟΓΙΚΟΥ ΔΙΚΤΥΟΥ NATURA 2000 - ΠΕΡΙΟΧΕΣ ΕΘΝΙΚΟΥ ΚΑΤΑΛΟΓΟΥ ΧΑΡΑΚΤΗΡΙΣΜΕΝΕΣ ΩΣ Ζ.Ε.Π./Ε.Ζ.Δ.
GR1250001 - Όρος Όλυμπος
GR1420001 - Κάτω Όλυμπος & Καλλιπεύκη
ΠΕΡΙΟΧΕΣ ΠΡΟΣΤΑΤΕΥΟΜΕΝΩΝ ΦΥΣΙΚΩΝ ΣΧΗΜΑΤΙΣΜΩΝ, ΠΡΟΣΤΑΤΕΥΟΜΕΝΟΥ ΤΟΠΙΟΥ ΚΑΙ ΟΙΚΟΑΝΑΠΤΥΞΗΣ
Ζώνη Α΄ - Περιοχή Προστασίας της Φύσης
Ζώνη Β΄ - Περιοχή Προστασίας της Φύσης
Ζώνη Γ΄ - Περιοχή Προστασίας της Φύσης
Ζώνη Δ΄ - Περιφερειακή Ζώνη
ΥΔΡΟΓΡΑΦΙΚΟ ΔΙΚΤΥΟ
Πηγές-Βρύσες
Υδάτινοι Σχηματισμοί
Ρέματα περιοδικής ροής / Χείμαρροι
Ποτάμια - Ρέματα μόνιμης ροής
ΜΕΤΑΦΟΡΙΚΟ ΔΙΚΤΥΟ
Πρωτεύον Οδικό Δίκτυο
Δευτερεύον Οδικό Δίκτυο
Κύριες Ορειβατικές Διαδρομές - Μονοπάτια
ΤΟΠΟΓΡΑΦΙΚΟ ΑΝΑΓΛΥΦΟ
Κύριες Ισουψείς Καμπύλες (100m)
Δευτερεύουσες Ισουψείς Καμπύλες (20m)
ΒΑΣΙΚΑ ΣΤΟΙΧΕΙΑ ΤΗΣ ΠΡΟΣΤΑΤΕΥΟΜΕΝΗΣ ΠΕΡΙΟΧΗΣ
Εκκλησίες / Μονές
Τοπωνύμια
Κ.Ε.Ο.Α.Χ.
Πεδίο Βολής Αρμάτων
Κορυφές
Φυλάκια Ε.Δ.Ο.
Καταφύγια Ανάγκης
Ορειβατικά Καταφύγια
ΕΘΝΙΚΟ ΤΥΠΟΓΡΑΦΕΙΟ
Για τεχνικούς λόγους στο σχεδιάγραμμα, από το ηλεκτρονικό αρχείο, έγινε σμίκρυνση κατά ποσοστό
31%
ΥΠΟΥΡΓΕΙΟ ΠΕΡΙΒΑΛΛΟΝΤΟΣ ΚΑΙ ΕΝΕΡΓΕΙΑΣ
ΘΕΩΡΗΘΗΚΕ ΜΕ ΤΗΝ ΥΠ΄ΑΡΙΘ.65956/2021 ΠΡΑΞΗ
Η ΠΡΟΪΣΤΑΜΕΝΗ ΤΗΣ ΔΙΝΣΗΣ
ΤΟΠΟΓΡΑΦΙΚΩΝ ΕΦΑΡΜΟΓΩΝ
ΑΝΔΡΙΑΝΑ ΚΑΤΣΙΝΑ
ΤΟΠΟΓΡΑΦΟΣ ΜΗΧΑΝΙΚΟΣ
N
S
W
E
Δήμος Κατερίνης
ΝΟΜΟΣ ΠΙΕΡΙΑΣ
ΝΟΜΟΣ ΛΑΡΙΣΑΣ

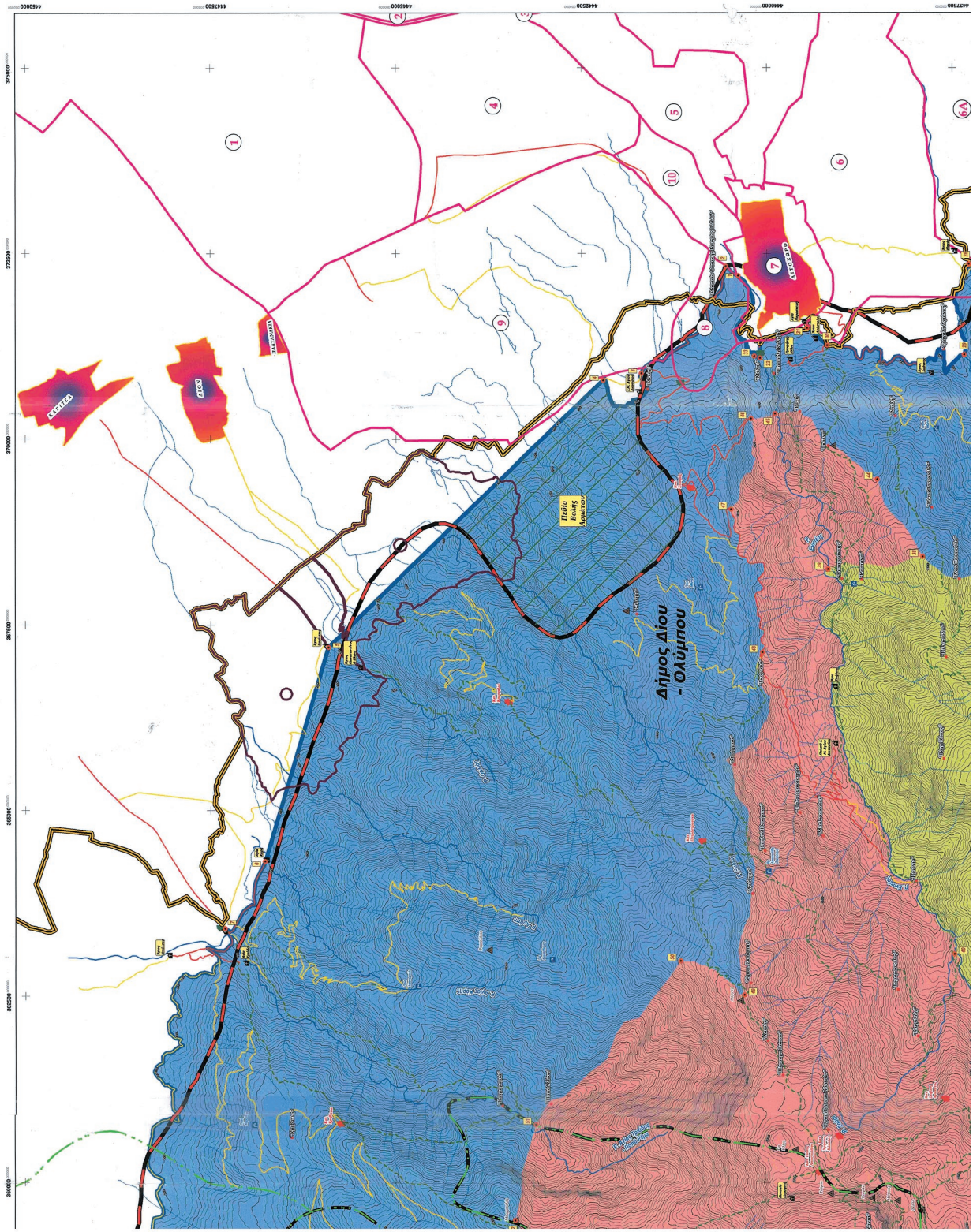
Δήμος Δίου
- Ολύμπου
Πεδίο Βολής Λιτοχώρου

Δήμος Ελασσόνας
ΚΕΟΑΧ
ΥΠΟΥΡΓΕΙΟ ΠΕΡΙΒΑΛΛΟΝΤΟΣ & ΕΝΕΡΓΕΙΑΣ
ΔΙΕΥΘΥΝΣΗ ΠΡΟΣΤΑΣΙΑΣ ΒΙΟΠΟΙΚΙΛΟΤΗΤΑΣ, ΕΔΑΦΟΥΣ & ΔΙΑΧΕΙΡΙΣΗΣ ΑΠΟΒΛΗΤΩΝ
Τμήμα Βιοποικιλότητας & Προστατευόμενων Περιοχών
ΧΑΡΤΗΣ ΣΧΕΔΙΟΥ Π.Δ.
"Χαρακτηρισμός της χερσαίας περιοχής του όρους Όλυμπος ως Εθνικού Πάρκου, καθορισμός ζωνών προστασίας αυτού, χρήσεων, όρων και περιορισμών"
ΘΕΜΑ ΧΑΡΤΗ:
Οριοθέτηση Ζωνών Προστασίας
ΚΛΙΜΑΚΑ:
1 : 25.000
ΣΥΣΤΗΜΑ ΑΝΑΦΟΡΑΣ ΧΑΡΤΗ
Προβολικό Σύστημα: Ελληνικό Γεωδαιτικό Σύστημα Αναφοράς (ΕΓΣΑ '87)
Προβολή: Εγκάρσια Μερκατορική
Ελλειψοειδές Αναφοράς: GRS 80
Κεντρικός Μεσημβρινός Αναφοράς: 24°
Κλίμακα στο Κεντρικό Μεσημβρινό Αναφοράς: 0,9996
ΥΠΟΒΑΘΡΟ ΧΑΡΤΗ:
ΟΡΘΟΦΩΤΟΧΑΡΤΕΣ ΙΔΙΟΚΤΗΣΙΑΣ Ε.Κ.Χ.Α. Α.Ε.
(Περίοδος φωτολήψης 2007-2009)
ΗΜΕΡΟΜΗΝΙΑ:
ΜΑΡΤΙΟΣ 2017
ΣΥΝΤΑΞΗ:
ΦΟΡΕΑΣ ΔΙΑΧΕΙΡΙΣΗΣ ΕΘΝΙΚΟΥ ΔΡΥΜΟΥ ΟΛΥΜΠΟΥ
Α. ΚΑΪΤΑΤΖΗ
ΧΑΡΤΗΣ ΓΕΝ. ΠΡΟΣΑΝΑΤΟΛΙΣΜΟΥ

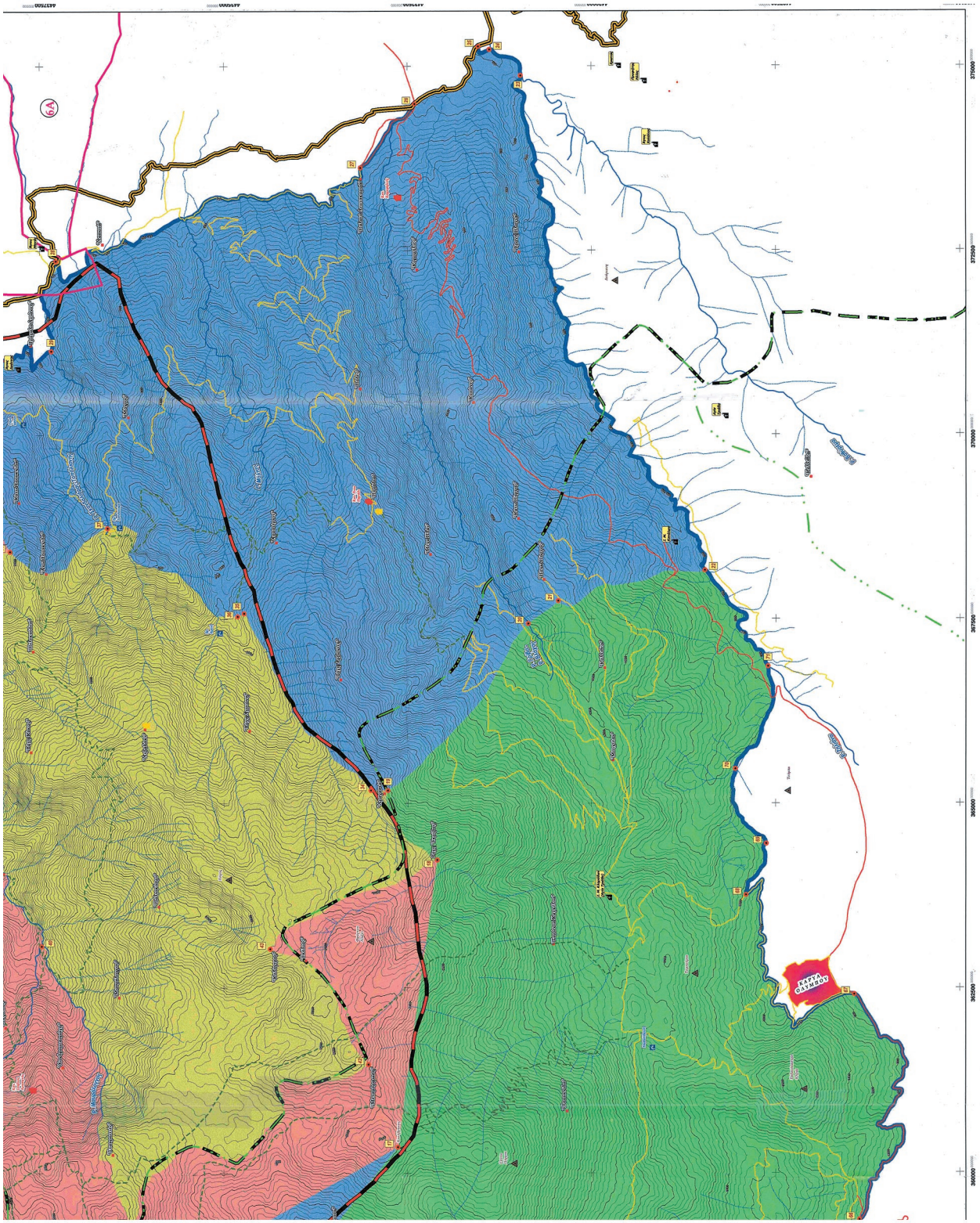
ΚΑΡΦΑ ΟΛΥΜΠΟΥ

ΕΘΝΙΚΟ ΤΥΠΟΓΡΑΦΕΙΟ

Το Εθνικό Τυπογραφείο αποτελεί δημόσια υπηρεσία υπαγόμενη στην Προεδρία της Κυβέρνησης και έχει την ευθύνη τόσο για τη σύνταξη, διαχείριση, εκτύπωση και κυκλοφορία των Φύλλων της Εφημερίδας της Κυβερνήσεως (ΦΕΚ), όσο και για την κάλυψη των εκτυπωτικών - εκδοτικών αναγκών του δημοσίου και του ευρύτερου δημόσιου τομέα (ν. 3469/2006/Α΄ 131 και π.δ. 29/2018/Α΄58).

1. ΦΥΛΛΟ ΤΗΣ ΕΦΗΜΕΡΙΔΑΣ ΤΗΣ ΚΥΒΕΡΝΗΣΕΩΣ (ΦΕΚ)

• Τα **ΦΕΚ σε ηλεκτρονική μορφή** διατίθενται δωρεάν στο **www.et.gr**, την επίσημη ιστοσελίδα του Εθνικού Τυπογραφείου. Όσα ΦΕΚ δεν έχουν ψηφιοποιηθεί και καταχωριστεί στην ανωτέρω ιστοσελίδα, ψηφιοποιούνται και αποστέλλονται επίσης δωρεάν με την υποβολή αίτησης, για την οποία αρκεί η συμπλήρωση των αναγκαίων στοιχείων σε ειδική φόρμα στον ιστότοπο www.et.gr.

• Τα **ΦΕΚ σε έντυπη μορφή** διατίθενται σε μεμονωμένα φύλλα είτε απευθείας από το Τμήμα Πωλήσεων και Συνδρομητών, είτε ταχυδρομικά με την αποστολή αιτήματος παραγγελίας μέσω των ΚΕΠ, είτε με ετήσια συνδρομή μέσω του Τμήματος Πωλήσεων και Συνδρομητών. Το κόστος ενός ασπρόμαυρου ΦΕΚ από 1 έως 16 σελίδες είναι 1,00 €, αλλά για κάθε επιπλέον οκτασέλιδο (ή μέρος αυτού) προσαυξάνεται κατά 0,20 €. Το κόστος ενός έγχρωμου ΦΕΚ από 1 έως 16 σελίδες είναι 1,50 €, αλλά για κάθε επιπλέον οκτασέλιδο (ή μέρος αυτού) προσαυξάνεται κατά 0,30 €. Το τεύχος Α.Σ.Ε.Π. διατίθεται δωρεάν.

• **Τρόποι αποστολής κειμένων προς δημοσίευση:**

Α. Τα κείμενα προς δημοσίευση στο ΦΕΚ, από τις υπηρεσίες και τους φορείς του δημοσίου, αποστέλλονται ηλεκτρονικά στη διεύθυνση **webmaster.et@et.gr** με χρήση προηγμένης ψηφιακής υπογραφής και χρονοσήμανσης.

Β. Κατ’ εξαίρεση, όσοι πολίτες δεν διαθέτουν προηγμένη ψηφιακή υπογραφή μπορούν είτε να αποστέλλουν ταχυδρομικά, είτε να καταθέτουν με εκπρόσωπό τους κείμενα προς δημοσίευση εκτυπωμένα σε χαρτί στο Τμήμα Παραλαβής και Καταχώρισης Δημοσιευμάτων.

• Πληροφορίες, σχετικά με την αποστολή/κατάθεση εγγράφων προς δημοσίευση, την ημερήσια κυκλοφορία των Φ.Ε.Κ., με την πώληση των τευχών και με τους ισχύοντες τιμοκαταλόγους για όλες τις υπηρεσίες μας, περιλαμβάνονται στον ιστότοπο (www.et.gr). Επίσης μέσω του ιστότοπου δίδονται πληροφορίες σχετικά με την πορεία δημοσίευσης των εγγράφων, με βάση τον Κωδικό Αριθμό Δημοσιεύματος (ΚΑΔ). Πρόκειται για τον αριθμό που εκδίδει το Εθνικό Τυπογραφείο για όλα τα κείμενα που πληρούν τις προϋποθέσεις δημοσίευσης.

2. ΕΚΤΥΠΩΤΙΚΕΣ - ΕΚΔΟΤΙΚΕΣ ΑΝΑΓΚΕΣ ΤΟΥ ΔΗΜΟΣΙΟΥ

Το Εθνικό Τυπογραφείο ανταποκρινόμενο σε αιτήματα υπηρεσιών και φορέων του δημοσίου αναλαμβάνει να σχεδιάσει και να εκτυπώσει έντυπα, φυλλάδια, βιβλία, αφίσες, μπλοκ, μηχανογραφικά έντυπα, φακέλους για κάθε χρήση, κ.ά.

Επίσης σχεδιάζει ψηφιακές εκδόσεις, λογότυπα και παράγει οπτικοακουστικό υλικό.

Ταχυδρομική Διεύθυνση: Καποδιστρίου 34, τ.κ. 10432, Αθήνα	Ιστότοπος: **www.et.gr**
ΤΗΛΕΦΩΝΙΚΟ ΚΕΝΤΡΟ: 210 5279000 - fax: 210 5279054	Πληροφορίες σχετικά με την λειτουργία του ιστότοπου: **helpdesk.et@et.gr**
ΕΞΥΠΗΡΕΤΗΣΗ ΚΟΙΝΟΥ **Πωλήσεις - Συνδρομές:** (Ισόγειο, τηλ. 210 5279178 - 180) **Πληροφορίες:** (Ισόγειο, Γρ. 3 και τηλεφ. κέντρο 210 5279000) **Παραλαβή Δημ. Ύλης:** (Ισόγειο, τηλ. 210 5279167, 210 5279139)	Αποστολή ψηφιακά υπογεγραμμένων εγγράφων προς δημοσίευση στο ΦΕΚ: **webmaster.et@et.gr**
Ωράριο για το κοινό: Δευτέρα ως Παρασκευή: 8:00 - 13:30	Πληροφορίες για γενικό πρωτόκολλο και αλληλογραφία: **grammateia@et.gr**

Πείτε μας τη γνώμη σας,

για να βελτιώσουμε τις υπηρεσίες μας, συμπληρώνοντας την ειδική φόρμα στον ιστότοπό μας.

0400610170921001 2